





**Wydawca:**

Sławskie Centrum Kultury i Wypoczynku w Sławie  
67-410 Sława, ul. Odrodzonego Wojska Polskiego 19

**Zdjęcia:** SCKiW w Sławie

**Teksty:** SCKiW w Sławie

 [www.slawa.pl](http://www.slawa.pl)

 [fb.slawa.pl](https://fb.slawa.pl)

 [slawa\\_oficjalnie](https://slawa_oficjalnie)

ISBN: 978-83-60823-99-6



*Stawa*





## *Bo wszystkie drogi prowadzą do ... stawy!*

Stawa to niewielkie, turystyczne miasteczko na styku województw lubuskiego, wielkopolskiego i dolnośląskiego, malowniczo położone nad brzegami Jeziora Stawskiego. Od wielu lat cieszy się stawą kurortu i jest jednym z ulubionych miejsc letniego wypoczynku mieszkańców całego regionu.

Walory przyrodnicze całej gminy i regionu, szeroka oferta organizowanych tu wydarzeń kulturalnych i cyklicznych imprez, usatysfakcjonują najbardziej wymagających turystów, a malownicze położenie samego miasta i jego urokliwy nastrój sprawią, że Ci, którzy raz zasmakują w Stawie, wrócą tutaj ponownie.

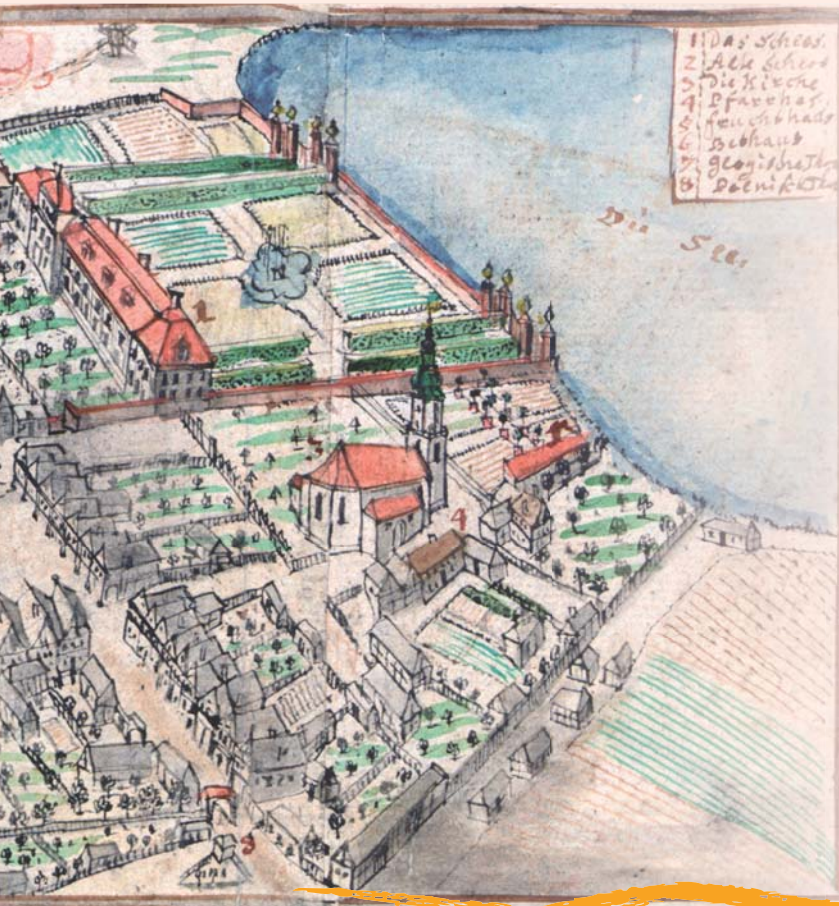


## Stawa dawniej

Początki ponad 700-letniej historii Stawy jako miasta datuje się na rok 1312, kiedy to po raz pierwszy wymieniono jej nazwę w dokumentach urzędowych. W tym czasie miasto wchodziło w skład księstwa głogowskiego i dzięki licznym przywilejom handlowym intensywnie rozwijało się. W 1468 roku Stawa przeszła w posiadanie magnackiego rodu Rechenbergów, następnie rodu Fernemont. W 1667 roku nowym dziedzicem Stawy został Jan Franciszek von Barwitz, który znacznie przyczynił się do wszechstronnego rozwoju miasta. Rozwój ten został jednak zahamowany przez pożary, które w 1721 i 1765 roku częściowo zniszczyły miasto.

Od początku XIX wieku Stawa stopniowo zaczęła się odradzać. Nastąpił wówczas rozwój takich rzemiosł, jak tkactwo, czy farbiarstwo, zwiększyły się również uprawy zboża, winorośli, a także rozkwitł handel. W 1886 roku w posiadanie Stawy wszedł wywodzący





- 1 Das Schloss
- 2 Alle Schenck
- 3 Die Kirche
- 4 Pfarrhaus
- 5 Leuchthaus
- 6 Schenkhaus
- 7 Glognitzhaus
- 8 Pölnitzhaus

się z Moraw magnacki ród Haugwitzów, który zarządzał miastem do wybuchu II wojny światowej. W tym czasie powstała linia kolejowa łącząca Głogów z Sulechowem, między innymi, dzięki czemu w Sławie nastąpił znaczny rozwój turystyki. Zaczęły powstawać pierwsze kąpieliska i domy wycieczkowe. Haugwitzowie oddali jezioro miastu, co spowodowało jego ogólnodostępność, a w konsekwencji to, że Sławę odwiedzało coraz więcej kuracjuszy i wczasowiczów.

W czasie trwania II wojny światowej do sławskiego pałacu zostało przywiezione archiwum Heinricha Himmlera. W zasobach archiwum znajdowały się






masoniki, druki różokrzyżowców z XVII w., rozprawy wolnomularzy o starożytności, o wiedzy tajnej (okultyzmie), spisane dzieje masonerii, woluminy dotyczące iluminatów i templariuszy.

Tuż po wojnie w mieście mieszkało zaledwie kilka polskich rodzin i szeroko rozumiane życie społeczne, praktycznie trzeba było zbudować od podstaw. Dobrym duchem tej odbudowy, był ksiądz Kazimierz Tomkiewicz, umiejętnie integrujący zróżnicowane społeczeństwo. Widocznym efektem rekonstrukcji życia społecznego było powstanie szkoły podstawowej, gimnazjum, licznych zakładów pracy,

jednostki straży pożarnej, hufca harcerskiego, a także wielu klubów sportowych i żeglarskich.

Przełom polityczno-gospodarczy w Polsce w 1989 roku doprowadził do szeregu istotnych zmian i wzrostu samorządności gmin. Od tego czasu w Stawie przeprowadzono wiele inwestycji komunalnych, wodociągowych, gazowniczych. Rozwinęła się infrastruktura techniczna oraz przemysł przetwórczy, który do dziś jest ważną gałęzią gospodarki w rejonie, i co bardzo istotne, udaje się go pogodzić z rozwojem turystyki i troską o środowisko naturalne.



Kath. Kirche.



Stadt Schlawe.



Evang. Kirche.



See Schlawe mit Fischerhäuser.



Molkereigenossenschaft.



Kaiserl. Postamt.

*Gruß aus  
Schlawe  
i. Schles.*



## *Gmina Stawa dziś*

Gmina od samego początku swojej samorządności stawia na ochronę środowiska, turystykę i rozwój gospodarczy, starając się umiejętnie łączyć te gałęzie, szczególnie ze względu na specyfikę i walory przyrodnicze gminy. W ostatnich latach powstała kolejna część kanalizacji, nowa oczyszczalnia ścieków, stacja uzdatniania wody i system przepompowni. Inwestycja ta, warta ponad 134 mln zł, dofinansowana była ze środków Programu Ochrony Infrastruktury i Środowiska. Gmina kładzie duży nacisk na wykorzystanie środków unijnych i rządowych. Dzięki nim w ostatnich latach udało się zrealizować lub obecnie jest realizowanych wiele projektów m.in. modernizacja kształcenia zawodowego, przeprowadzono rewaloryzację dwóch części parku miejskiego, budowę sali widowiskowo-teatralno-kinowej, toru rolkowego, przebudowy szkoły podstawowej w Stawie oraz wiele innych działań, które w znaczący sposób przyczyniły się do rozwoju gminy i podniesienia



komfortu życia mieszkańców, wypoczywających turystów, a także stworzyły nowe możliwości gospodarcze.

Realizowanych jest wiele inwestycji, które mają służyć zaspokajaniu potrzeb zarówno mieszkańców, turystów, jak i inwestorów, czego przykładem jest całkowicie nowa plaża miejska czy rozbudowa infrastruktury drogowej nie tylko w mieście, ale także w sołectwach. Ogromne środki przeznaczane są także na oświatę. Każda ze szkół w gminie przeszła generalną termomodernizację, a także posiada zaplecza sportowe, co było celem nadrzędnym władarzy.



Zarówno turystyka, jak i inne gałęzie gospodarki funkcjonują obok siebie, a wszystko łączy troska o środowisko naturalne. Bo to właśnie walory przyrodnicze sprawiają, że Stawa i jej okolice są tak atrakcyjne i urokliwe. Są dobrym miejscem do życia, wypoczynku i pracy.

Gmina Stawa jest laureatem wielu nagród i wyróżnień. Należą do nich m.in. tytuł Wzorowej Gminy, Top 10 Polskiego Samorządu 2018 oraz Samorządu 30-lecia Polskiej Transformacji. Prowadzi aktywną współpracę partnerską z miastami Luckau (Niemcy), Drezno (Niemcy), Vadul lui Vodă (Mołdawia) oraz Esneux (Belgia).







## Przyroda i klimat

Region nazywany Pojezierzem Sławskim leży w Polsce środkowozachodniej, na wschodnich krańcach woj. lubuskiego. Geneza krajobrazu związana jest z lądolodem skandynawskim, który ok. 20 000 lat temu, w okresie zlodowacenia bałtyckiego, nasunął się na te obszary. W rejonie Stawy występują formy polodowcowe w postaci wzgórz morenowych oraz obniżenia dolinne, w których dnach usytuowane są obecnie jeziora rynnowe. Wzgórza czołowo-morenowe w swych kulminacjach osiągają ok. 120 m n.p.m. Najwyższe wzniesienie leży koto Starego Strącza – Stara Winna Góra 131 m n.p.m. Obniżenia pradolinne zajmują łąki i kilkanaście jezior. Największe z nich to Jezioro Sławskie




o powierzchni 854 ha, będące największym w woj. lubuskim. W podziale fizyczno-geograficznym Polski kraina ta nazywana jest Pojezierzem Sławskim (mezoregion), należącym do makroregionu Pojezierza Leszczyńskiego.

Pojezierze Sławskie charakteryzuje się łagodnym klimatem.

Położone na zachodzie kraju, poddane jest wpływow wilgotnych mas powietrza znad Atlantyku, co sprawia, iż klimat ma cechy oceaniczne – łagodne i krótkie zimy, upalne lata. Lato ze średnią temperaturą powietrza w ciągu doby powyżej 15 stopni trwa około 100 dni i jest najdłuższe w naszym województwie.

Z tego też powodu sezon kąpielowy w Sławie jest jednym z najdłużej trwających na obszarze całego kraju. Jeziora i zwarte kompleksy leśne to ogromne bogactwo Stawy i okolic, przyroda o każdej porze roku tworzy tu barwną mozaikę przyciągającą turystów i wczasowiczów. Jezioro Sławskie wraz z jednym z doptywów – Obrzycą tworzy początek malowniczego kajakowego Lubuskiego Szlaku Wodnego.



Rozległe tereny leśne w okolicach Stawy są rajem dla grzybiarzy. Specyficzny mikroklimat i ukształtowanie terenu sprawiają, iż występuje tu sporo znanych w Polsce gatunków grzybów, a leśne runo obfituje także w jagody, poziomki i borówki. Dzięki dużemu urozmaiceniu środowisk – od terenów podmokłych po bory suche – wędrując po okolicach Stawy spotkać możemy wielu przedstawicieli świata zwierząt, a okoliczne jeziora obfitują w mnogość gatunków ryb.



## Turystyka

Nad brzegami jezior na terenie gminy znajduje się kilkadziesiąt różnych ośrodków wypoczynkowych, hoteli, pensjonatów i innych obiektów oferujących miejsca noclegowe.

Jedne zapewniają spokojny odpoczynek, inne – bliskość atrakcji dla dużych i małych urlopowiczów. Blisko połowę powierzchni gminy zajmują lasy, które są idealnym środowiskiem do uprawiania turystyki pieszej oraz rowerowej i wraz z licznymi jeziorami tworzą korzystny mikroklimat. Tu każdy odwiedzający znajdzie miejsce idealne dla siebie.

Władze lokalne nieustannie inwestują w rozwój gminy i infrastruktury turystycznej. Realizowanych jest wiele projektów mających na celu poprawę codziennego życia mieszkańców i komfortu wypoczywających turystów.

Do takich zadań zaliczyć możemy inwestycje ukończone w 2020 roku – całkowicie nową, dużą piaszczystą plażę czy dwa etapy „Rewaloryzacji Parku Miejskiego w Stawie”, mające na celu przywrócenie temu terenowi dawnej świetności.





## Warto odwiedzić

### Fontanna Witostawy

Dzisiaj, opowieść o Witostawie ożywia się w formie fontanny na Nowym Rynku w Sławie, której uroczyste uruchomienie miało miejsce wiosną 2010 roku. Nosi ona nazwę fontanny Witostawy. Składa się z prostej, okrągłej niecki zbudowanej z płyt granitowych. Niecka wypelniona jest wodą, w centralnej części znajduje się imponujący kamień z figurą siedzącej na nim postaci Witostawy.

Legenda, która wiąże się z nazwą miasta, opowiada o córce właściciela pałacu, wcześniej poznanej Witostawie. Mówi się, że dziewczynka często bawiła się na dzikiej plaży nad jeziorem. Pewnego gorącego popołudnia, gdy opiekunka zasnęła, z toni jeziora wytoniły się nimfy wodne, które w tańcach i pieśniach zabrały matkę Witostawę do swego podwodnego królestwa. Po tym tragicznym wydarzeniu ojciec i dworzanie przez wiele dni biegali wzdłuż brzegu jeziora, wołając



imię Witostawy. Echo niosto imię Witostawy po wodzie, a wracało odbite od ścian lasu jako stawa, stawa. Od tego czasu zarówno jezioro, jak i cała okolica zostały nazwane Sławą.



Aerial view of a ropes course in a forest. The course consists of various wooden platforms, bridges, and nets suspended between tall trees. In the background, a blue lake is visible under a clear sky. The text is overlaid on a semi-transparent white box on the right side of the image.

## *Spacer w koronach drzew*

Dla tych, którzy pragną spędzić aktywnie czas w Stawie, proponujemy niezwykłą atrakcję – Park Linowy Bonobo.

Znajduje się on na terenie Sławskiego Centrum Kultury i Wypoczynku, tuż przy nowej plaży. Park Linowy Bonobo oferuje przejście profesjonalnymi trasami o trzech różnych poziomach trudności.

Trasa najniższa umiejscowiona została na wysokości ok. 1 – 1,5 m od ziemi, średnia 3 – 4 m nad ziemią i najwyższa zaś na ok. 7 m. Pomiędzy platformami użytkownicy mają do przejścia kładki, mosty, tunele, zjazdy tyrolskie, a nawet mini samolot. Przez cały czas śmiałkowie, którzy zechcą sprawdzić się na torze, będą zabezpieczeni specjalną uprzężą i karabinkiem. Wszystko to odbywa się pod okiem instruktorów.



## Warto odwiedzić

### Stawski park

Obecny park powstał z sadu przypałacowego i ogrodu ozdobnego urządzonego przy rezydencji Barwitzów von Fernemont (XVIII w.). Zarówno pałac, jak i ogród miał założenia barokowe a styl włosko-francuski. W roku 1854 Carl Eduard Petzold zaprojektował w Stawie nową kompozycję o założeniu krajobrazowym. Połączył dawny ogród i sad z naturalnym ukształtowaniem terenu w jedną całość, tworząc rozległy park.


W 2016 roku rozpoczęto pierwsze prace mające na celu odzyskanie jego dawnego blasku. Przeprowadzono wycinkę samosiewów i uszkodzonych egzemplarzy drzew.

Jego rewitalizacja miała na celu nie tylko upiększenie go, uporządkowanie, ale także nawiązanie w dużej mierze do koncepcji założyciela parku.

Obecnie ta część miasta stanowi mozaikę różnych siedlisk roślin i zwierząt. Zachowało się w nim wiele drzew sadzonych jeszcze za czasów Barwitzów, m.in. znajdujące się



na dziedzińcu pałacowym okazałe platany, sosna czarna o obwodzie 400 cm (najgrubszy okaz w Polsce i trzeci co do wysokości); wiązy, lipy, jesiony i graby. Kilkanaście z nich jest pomnikami przyrody. Jest to największe skupisko bluszczu w zachodniej Polsce, które ścieli się gęstym dywanem pośród drzew. Można tu spotkać wiele okazów kwitnących, które są pod ochroną. W 2020 roku park wzbogacił się o nowe rośliny. Łącznie nasadzono 124 drzewa oraz 1380 krzewów, 5953 bylin i 2150 bluszczu.



W Sławskim parku spotkać można różnego rodzaju ptactwo wodno-błotne, traszkę zwyczajną, kumaka nizinnego, ropuchę szarą, zieloną, rzekotkę drzewną, żabę wodną, żabę trawną, jaszczurkę zwinkę, padalca zwyczajnego. Najczęściej spotykanym wężem jest zaskroniec zwyczajny. Bardzo często spacerując po parkowych alejach drogę przecinają „rozbawione” wiewiórki. Dawniej spotykano tu także żółwia błotnego. W parku krzyżują się dwa szlaki turystyczne: żółty i zielony. W latach 60 XX wieku w zachodniej części stał jeszcze grobowiec Carla

von Barwitz, ostatniego z rodu (zm. 1884 r). Dziś we wspomnianym miejscu stoją trzy głązy narzutowe.

Jest jednym z większych parków w województwie lubuskim. Obejmuje on powierzchnię ok. 35 ha. W strukturze parku wyróżnić można trzy zróżnicowane części: dawny ogród ozdobny (pow. 3 ha), część większa, park krajobrazowy z połowy XIX w. okalający ogród (ok. 30 ha), miejską część ogrodu przylegająca do parku krajobrazowego rozciągająca się wzdłuż północnego wybrzeża jeziora.



## Warto odwiedzić



### Punkt widokowy „Ptasi Raj”

Jest to drewniana platforma widokowa wraz z tablicami informacyjnymi zlokalizowana nad brzegiem Jeziora Stawskiego. Umożliwia podziwianie akwenu wraz z tętniącym na nim życiem. Jest to doskonałe miejsce do obserwacji oraz fotografowania awifauny jeziora.



## *Rejs statkiem po Jeziorze Stawskim*

Atrakcją trwającą około godziny jest rejs statkiem Lubuszanin II, który kursuje przez cały sezon (od początku czerwca do końca września) każdego dnia. Swoją godzinny kurs rozpoczyna przy zjeździe wodnej na terenie Stawskiego Centrum Kultury i Wypoczynku. Godzina wystarczy, aby poczuć się jak w raju... gdzie powiew wiatru w upalny dzień delikatnie ochładza nasze ciało, a fale odbijające się od łodzi potrafią dostarczyć nam chwil zadumy. Otaczające nas widoki wprawiają w zadowolenie, a bliskość dzikich wysp sprawia wrażenie wciąż nieodkrytych.



## Warto odwiedzić

### *Tężnia solankowa*

Na Placu Pamięci w Sławie w 2023 otwarto tężnię solankową. Urządzenie zostało wyposażone w zaawansowane instalacje i zbudowane zgodnie z najwyższymi standardami.

Jest to specjalne miejsce, gdzie można oddychać powietrzem nasyconym mikroelementami, takimi jak jod, brom, magnez, wapń, potas i wiele innych. Te składniki korzystnie wpływają na zdrowie, a inhalacja solanki może przynieść ulgę w leczeniu wielu schorzeń. Jest dostępne dla wszystkich bezpłatnie, a korzystanie z niego jest niezwykle łatwe. Wystarczy wdychać powietrze z tężni przez określony czas, aby odczuć dobroczynny wpływ solanki na swoje zdrowie.



## *Tor rolkowy*

Zapraszamy do odkrycia nowoczesnego miasteczka ruchu drogowego przy ulicy Ogrodowej w Stawie, gdzie znajduje się idealne miejsce dla aktywnych, pragnących cieszyć się ruchem na świeżym powietrzu! Nasze miejsce to pierwszy taki obiekt w regionie, oferujący zarówno tor rolkowy z elementami małej architektury i zielenią, jak i miasteczko ruchu drogowego. Dodatkowo znajdują się tam wiaty z siedziskami i stojakami, aby odpocząć w wygodnych warunkach. Ponadto istnieje możliwość gry w szachy.





## Warto odwiedzić

### *Stadion Miejski*

To nowoczesny kompleks sportowy i jedna z wizytówek Sportowego Centrum Sławy. Obiekt oddany został do użytku w 2025 roku i łączy funkcje lekkoatletyczno-piłkarskie, wyznaczając nowy standard infrastruktury sportowej w regionie.

Stadion posiada certyfikowaną przez Polski Związek Lekkiej Atletyki bieżnię w kategorii VB, umożliwiającą organizację zawodów okręgowych, lokalnych i szkolnych, a po spełnieniu określonych norm – także Mistrzostw Polski U16. Czterotorowa bieżnia okrężna o długości 400 metrów oraz sześciotorowa prosta na 100 metrów gwarantują profesjonalne warunki treningowe, a uzyskiwane tu wyniki są oficjalnie honorowane.



Obiekt uzupełniają skocznie lekkoatletyczne, rzutnia do pchnięcia kulą oraz pełnowymiarowe boisko piłkarskie. Komfort zawodników i kibiców zapewnia nowoczesne zaplecze z trybunami na 314 miejsc, szatniami, salą konferencyjną i zapleczem sanitarnym.

Stadion położony jest w sąsiedztwie orlika, boisk treningowych, nawierzchni wielofunkcyjnych oraz toru rolkowego, tworząc funkcjonalną i przyjazną przestrzeń rekreacyjno-sportową dla mieszkańców i turystów.





## Warto odwiedzić

### *Wake Park Stawa*

Wyciąg do uprawiania wakeboardingu na stawskich wodach. Zlokalizowany w pobliżu Plaży Miejskiej ma ponad 170 m długości. Na wodzie znajdują się profesjonalne przeszkody do wykonania ewolucji sportowych, dostosowane do poziomu zaawansowania użytkowników.



## *Wieża widokowa „Joanna”*

Zlokalizowana w pobliżu Jeziora Stawskiego mierzy dokładnie 40 metrów i 20 centymetrów. Jest jedną z najwyższych w Polsce tego typu drewnianą wieżą widokową.

Roztacza się z niej panorama na okoliczne lasy i jeziora, w szczególności na Jezioro Stawskie. W jej sąsiedztwie

znajduje się polana rekreacyjna Świętobór, wyposażona w dużą wiatę turystyczną wraz z wyznaczonym miejscem na rozpalenie ogniska. Przy wiacie umiejscowiono barwne tablice edukacyjne z wieloma przyrodniczymi ciekawostkami, plac rekreacyjny i siłownię plenerową.



## Warto odwiedzić

### Zielony pasaż

W centrum naszego miasta przy ul. Odrodzonego Wojska Polskiego w ostatnich latach powstał bezpieczny ciąg komunikacyjny. Jednak poza bezpieczeństwem, które było priorytetowe, ważnym aspektem była także estetyka tej części miasta. Poza tym przebicie stereotypowego betonu kosztem rozmaitej zieleni.



Ciąg pieszy znajduje się bowiem pomiędzy kwiatami wieloletnimi, ozdobnymi trawami oraz drzewami. Duże wrażenie robią drewniane pergole porośnięte pnącą glicynią, a także ozdobne wiśnie, które posadzone są wzdłuż chodnika. Całość w połączeniu z elementami małej architektury tworzy piękną wizytówkę, a dzięki bogatej roślinności okrzyknięty został tzw. Zielonym Pasażem. W późniejszym czasie przebudowę przeszedł także Plac Pamięci Narodowej w Sławie. Miejsce to, oprócz przebudowy traktów spacerowych zyskało również wiele roślinności, która upiększyła teren tworząc przyjemne miejsce do spędzenia czasu wolnego.





## Warto odwiedzić

### *Kino Żeglarz*

Przy ulicy Henryka Pobożnego 6 mieści się kulturalne centrum Sławy. W jednym miejscu swoją działalność prowadzą Dom Kultury i Biblioteka Miejska, a także od niedawna funkcjonuje sala widowiskowo-teatralno-kinowa. Dzięki niej istnieje możliwość zagłębienia się w bogaty świat szeroko pojętej kultury. Sala przystosowana jest do występów artystycznych, jak i koncertów, spektakli teatralnych, a także co ciekawe seansów filmowych. Duże wrażenie robi szklany łącznik, pomiędzy salą a siedzibą Domu Kultury. W nim często prezentowane są wystawy tematyczne oraz spotkania autorskie.

Wewnątrz mieści się duża scena, a także widownia z 276 fotelami. Obiekt charakteryzuje się doskonałą akustyką, a także oświetleniem scenicznym oraz nagłośnieniem. Dzięki niej kulturalna oferta naszego miasta może być dostosowana do potrzeb każdego.







# *Stawskie Centrum Kultury i Wypoczynku w Stawie*



Dwie plaże miejskie zlokalizowane są w rekreacyjno-wypoczynkowej części Stawy, na terenie ośrodka wypoczynkowego Stawskiego Centrum Kultury i Wypoczynku, malowniczo położonego w lesie brzoazowym i akacjowym. To właśnie tu najchętniej przebywają wczasowicze i wypoczywają mieszkańcy.

Ośrodek prowadzi działalność sezonową od maja do września. Do dyspozycji gości jest wiele miejsc noclegowych, domki, pokoje, bardzo duże pola namiotowe i carawaningowe oraz bogate zaplecze gastronomiczne. Goście przebywający pod namiotami bądź w campingach mogą skorzystać z podłączenia do prądu, WC chemicznego, a także ze zmodernizowanego budynku sanitariatów z umywalkami, prysznicami i toaletami oraz miejscem przeznaczonym do mycia naczyń. Dostępne są tu także wypożyczalnia sprzętu wodnego, rowerów, gokartów, zjeżdżalnia wodna, park linowy, wodny tor przeszkód, kort tenisowy, boiska do piłki plażowej i wiele atrakcji dla najmniejszych turystów. Można również opalać się na jednej z dużych, piaszczystych plaż, korzystać ze strzeżonych przez WOPR Stawa kąpielisk, rozpocząć rejs statkiem Lubuszanin II lub poszaleć na desce w stawskim Wake Parku, czyli wyciągu do nart wodnych.









## Wydarzenia kulturalno-sportowe

Gości, turystów, sportowców przyciągają do Stawy także różnorodne wydarzenia, zarówno o charakterze sportowym, jak i kulturalnym. Od lat organizowane są m.in. regaty żeglarskie, kongresy brydżowe, festiwale biegowe, maratony pływackie, zawody wędkarskie, wyścigi kolarskie, mecze piłkarskie, a także turnieje boccia oraz szereg innych rywalizacji zarówno o randze lokalnej, ogólnopolskiej, jak i międzynarodowej.

Oprócz zmagania sportowych stawskie plaże są znakomitą sceną dla muzyki – koncerty i festiwale muzyczne odbywają się tu w sezonie letnim i cieszą się wielkim zainteresowaniem. W naszym mieście odbywa się jedno z największych muzycznych wydarzeń w kraju – Rap Stacja Festiwal. Święto muzyki rap i hip-hop, w ramach którego na stawskich plażach swoje koncerty grają najpopularniejsze polskie gwiazdy tego gatunku. Kilkudniowy festiwal rok

rocznie przyciąga nad Jezioro Stawskie dziesiątki tysięcy fanów tego rodzaju brzmień. Kulminacyjnym punktem wakacji jest święto miasta czyli Dni Stawy pn. „Lato bez Granic” obchodzone zawsze w pierwszy weekend sierpnia. Towarzyszą mu liczne imprezy kulturalne, kolorowy korowód ulicami Stawy, wernisaże, zawody sportowe, a wieczorem na stawskiej plaży rozbrzmiewają koncerty największych gwiazd muzyki. Zwieńczeniem wakacji, jest Pożegnanie Lata w Rytmach Disco – kilkugodzinny koncert gwiazd muzyki dance i disco.











## Kulturalna perta stawy

Kino Żeglarz to nie tylko seanse filmowe z najnowszymi premierami. Dzięki powstaniu tego obiektu mieszkańcy gminy i goście odwiedzający naszą miejscowość mają możliwość uczestniczenia w różnego rodzaju wydarzeniach. W budynku zarządzanym przez Stawskie Centrum Kultury i Wypoczynku, głównie poza sezonem wakacyjnym, prowadzona jest szeroko pojęta działalność kulturalna.

Stawska scena gościła już takie tuzy krajowej estrady jak: Marek Torzewski, Wojciech Gąssowski, a już niebawem zaśpiewają Don Vasył, Eleni i Jacek Stachurski. Kilka razy w roku odbywają się spektakle teatralne, w których wystąpili

dotychczas m.in.: Adrianna Biedrzyńska, Grażyna Zielińska, Ewa Kuklińska, Maria Niklińska, Sambor Czarnota, Piotr Szwedes, Mikołaj Roznerski, Artur Dziurman czy też Piotr Polk. Sporym zainteresowaniem cieszyły się także występy kabaretowe – Rafała Rutkowskiego, Grupy Mocarta, Kabaretów Paraniennormalni oraz Jurki. Pod koniec roku w Kinie Żeglarz wystąpi także Kabaret Czesuaf.

Wielofunkcyjna sala jest doskonałym miejscem do organizacji różnego rodzaju prelekcji, szkoleń, wystaw, spotkań autorskich oraz konferencji. Z obiektu korzystają także sekcje artystyczne Domu Kultury w Stawie oraz podmioty zewnętrzne.



### Zapraszamy do śledzenia portalu Kulturalna Sława na Facebooku!

To właśnie tam na bieżąco publikujemy wszystkie najważniejsze informacje o wydarzeniach kulturalnych organizowanych na terenie naszej gminy – w tym o repertuarze Kina Żeglarz, ofercie Domów Kultury, a także nadchodzących imprezach, koncertach i wydarzeniach specjalnych.







## Wędkarstwo

Ponad 1000 hektarów powierzchni jezior w Gminie Stawa, w tym ponad 850 ha tylko Jeziora Stawskiego to prawdziwy raj dla wędkarzy.

Wodami na terenie gminy zarządza Gospodarstwo Rybackie w Stawie i ono pobiera opłaty za zezwolenia na amatorski połów ryb. Dostępne są one w wielu miejscach na terenie miasta Stawa i gminy. Szczegółowe informacje można znaleźć na [www.gospodarstworybackie.slawa.pl](http://www.gospodarstworybackie.slawa.pl).

Teren gminy obejmuje jeden z trzech obwodów wędkarskich, na który składają się: Rzeki – Obrzyca od wyptywu z Jeziora Stawskiego do Jeziora Rudzińskiego, Czernica, Cienica, Radzyńska Struga z rozlewiskiem (Kopalnia); Jeziora - Stawskie, Tarnowskie Duże i Małe, Młyńskie (Głuchowskie) Duże i Małe, Kuźnickie (Błotne), Brzezcie (Radzyńskie), Steklno Górne i Dolne (Droniki i Nowa Rola).





Nasze jeziora obfitują praktycznie we wszystkie gatunki ryb śródkowodnych. Okazate sandacze, szczupaki czy węgorze wcale nie są rzadkością – to dla miłośników drapieżników. Liny, leszcze, płocie, karasie to dla tych, którzy lubią, posiedzieć obserwując sptawiki. Wiele z nich to okazy rekordowe.

Żeby wędkarze nie narzekali na brak ryb, rocznie akweny zarybiane są różnymi gatunkami. A w samym gospodarstwie funkcjonuje wylęgarnia narybku. O popularności wędkarskiej naszego największego jeziora niech świadczy fakt, że organizowane są tutaj duże i prestiżowe zawody. Co roku rozgrywane są zawody o Puchar Jeziora Ślawskiego. Potowy z todzi dostarczają wielu niesamowitych widoków.

### Jezioro Stawskie

- Powierzchnia 854 ha
- Głębokość maksymalna 12,3 m
- Głębokość średnia 5,9 m
- Wysokość lustra wody: 57 m n.p.m.
- Rzeki zasilające jezioro: Czernica, Cienica
- Rzeki wypływające: Obrzyca

### Jezioro Młyńskie Duże (J. Głuchowskie)

- Leży w miejscowości Głuchów
- Powierzchnia 10 ha
- Głębokość maksymalna 6,1 m
- Głębokość średnia 4 m
- Długość linii brzegowej 1590 m
- Przez jezioro przepływa rzeka Cienica, która łączy Jezioro Młyńskie Duże z niewielkim Jeziorem Kamiennym (łowisko specjalne).  
Zbiornik zaliczany jest do typu linowo-szczupakowego.

### Jezioro Tarnowskie Małe

- Leży w pobliżu miejscowości Głuchów
- Powierzchnia 35,7 ha
- Głębokość maksymalna 7,2 m
- Głębokość średnia 3,3 m



- Długość linii brzegowej 3450 m
- Przez jezioro przepływa rzeka Cienica.  
Jezioro zasilane jest wodami gruntowymi. Zaliczane do typu jezior liniowo-szczupakowych. W jeziorze żyje m.in. węgorz, szczupak, sandacz, lin, okoń, płoć, amur, tołpyga, karaś.

### Jezioro Tarnowskie Duże

- Leży w miejscowości Tarnów Jezierny
- Powierzchnia 109 ha
- Głębokość maksymalna 7,5 m
- Głębokość średnia 3,9 m
- Długość linii brzegowej 6780 m
- Jezioro zasilane jest wodami gruntowymi.
- Jezioro to zalicza się do typu leszczowego.  
W jeziorze żyją m.in. szczupak, okoń, węgorz, lin, sandacz, leszcz, karp, płoć.



## *Szlaki wodne*

Jeziro Sławskie ze względu na swoje wielkie przestrzenie, z wielokilometrowymi rozbiegami fal i wiatru stwarza doskonałe warunki do żeglowania, także do żeglowania lodowego.

W miejscowości Lubiaków z Jeziora Sławskiego wypływa rzeka Obrzyca, która po ok. 50 km wpada koto Cigacic do Odry. Jezioro Sławskie i Obrzyca to początek wielkiego spływu Lubuskim Szlakiem Wodnym: Stawa-Santok. W 1960 roku Lubuski Szlak Wodny na trasie: Stawa-Skwierzyna przepłynął ksiądz biskup Karol Wojtyła wraz z grupą studentów z Krakowa. Tym samym Jezioro Sławskie zostało włączone do grupy Szlaków Papieskich.

